

автор Ж. Войников

В науке, и „западную” и „русскоязычную” прочно наложились утверждения, что древние болгары были какие-то прототюркские племена, которые пришли в Восточной Европе с гуннам Аттилы. Венгерские тюркологи (Томашек, Вамбери, Немет) и историки конце XIX и начало XX вв. прочно связали болгары известные как „уногундуры“ с „оногуры / уногуры” и конечно с гунны и создали теорию о пратюркском протоболгарском языке, и его влияния на древневенгерского, и сделали свое „открытие”, что этноним „болгар” производил из тюрк. „bulgamag” – сволочь, куча, смесь, облюбки, или бунтовники, смутители порядка, отцепники, согл. Вамбери¹. Это мнение наложились как ведущее в науку и до наше современия. Драен болгарской исторической науки, проф. В. Златарски, наложил мнения Томашека как основное. Другие определяли болгар из „beš oğur” – пять огуров (Б. Мункачи), или из тюрк. bulaq – водный источник, как „речные люди”, „болотные люди” и т.д. Третье связали имя „болгар” с монг. слово bulgan – белка, соболь, т.е. „охотники соболей” (Б. Симеонов), и т.д. лингвистических причуды.

Уравнения **вгхундуры = угхундуры = уногундуры = уногуры**, прекрасно объясняет «гунно-тюркский» происход болгар. Они появились только в V в., и соотв. М. Хоренаци сделал «анахронизм» и поставил события из V в., на котором от был современником (появление Вунда / Вында и переселение болгар в Армении), в гораздо более раннюю эпоху (около I в.).

Так хуногуры-уногуры оказались или племена которые пришли во главе с Аттилой, или кутригурами и утигурами, или входили в тюркской союз оп-оq или "Десяти стрел" с значения "Десяти рода" (оп-оqur), а работу «армянского Геродота» "была объявленная как «ненадежного источника».

Только был пропущен важный факт, что М. Хоренаци в своей "Истории" передает второй этноним болгар как „Վիւնդուր” (Viëndur), которое следует прочитать в древнеармянский как "Vhindur", а не "Vhandur / Vghandur" как в совр. чтение. В древнеармянский буквы "лад" (lad) Վ, передает звук "л". Но с развитием языка, в IX-XI вв., постепенно буква Վ изменилась на „gh” (gh). Таким образом переход "vhindur > vghindur > onogur” совершенно невозможный. И в то же время других источников (хазарские, арабские) показывают, что болгары называют также VNNTR или “венентеры / вынынтеры”.

И это ошибочное уравнение «вхундуры = оногуры» превратилось в основу знаменитой "гунно-тюркской" теории о происхождении болгар, которая в различных оттенках и вариаций, под давлением "старыми авторитетами", передается, и переписываются от совр. историки – западные, русскоязычные и болгарские.

Утверждение что болгар, пришли с Аттилы, и что он их первый царь, ноложились как аксиома в науке, но никто не заметил, что ни одного источника, повторяю НИ ОДНОГО, не сообщает наличие болгар среди племенам в Гуннского союза. Иордан описал историю смерти Аттилы и распада его государства, а также разделение «гуннского наследия» среди племенам которые установились на руинах гуннского государства. Он подробно описал все эти племен, но среди них болгары отсутствуют, вкл. и среди подвластными племенами его сыновей (Динчик или Денгизиха и Эрнака).² (1), (2) Иордан описывает

¹ Армин Вамери (Vámbéry Ármin) (1832-1913 г.) был основатель австро-венгерской тюркологии.

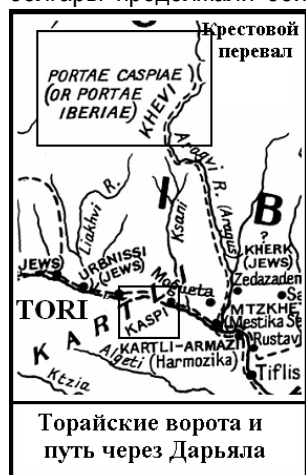
² Гепиды с силой обладали землей, где были поселения гуннов. Как победители они завоевали вся Дакия, и как деловые люди, не просили ничего больше из Римской империи, кроме мира и ежегодные подарки, в соответствии с мирным договором. Император охотно согласился на этом, и по сей день он посылает подарки по обычаю этого племени. Готы когда увидели, что гепидами завоеванные гуннские земли, и племя гуннов вернулись на старые места, тогда попросили из Римской империи земли для заселения и получили Паннонию. ... В этой стране есть много городов, первым из которых является Сирмиум (Срем), а самый крайний – Виндомина (Вена) Савроматы мы называем сарматами и кемандры (по всей вероятности германское племя хамави В разные источники, их название встречается в следные варианты: камари (Samari), камани (καμανοί), кемани (Caemani), канмани (κάνμανοί), хавмани (χαυμανοί). Хамавы / камавы, обитали земли между рекам Рейна и Эймса, но возможно какая-та часть из них, попала среди племенам подчиненные Атиллы) и некоторые гунны поселились в части Иллирика на предоставленных им земли вокруг Кастрамартена (Castra Martis до совр. Видина). Скиры, садагары и часть алан с их лидером Кандака получил Малой Скифии (Добруджа) и Нижней Мизию. Руги и многие другие племена, попросили для себе поселения Биция (Виза) и Аркадиопол (Люлебургас) (теперь в Турецкой Фракии). Эрнак, младший сын Аттилы, с своего народа выбрали удаленные земли Малой Скифии. Емнетзур и Ултзидур, кровные его братьев, установились на Ут, Хиск и Альм (Utus, Hiscus, Almus - совр. болг. реки Вит, Искър, Лом) в прибрежной Дакии. Многие Гунны поселились здесь, в Романии, и теперь живут там. Они называются сакромонтизы и тосатизы. Т. наз. «Малые Готы» в то время были большое племя, и имели свой епископ и примас по имени Вулфила, который изобрел для них алфавит, и теперь живут в Мизии в районе вокруг города Никополя, у подножия горы Емимонт (Хемус) ...».

земли болгар «на Понтийского моря находится места где проживают болгары, которые прославились за счет наших грехов». Последняя фраза подтверждается от всех византийских и латинских источников – болгары, стали известны во время императора Зенона (474 – 491 г.), (т.е. 20 лет после смерти Атиллы), когда он привлек какая-то болгарская группа как союзники против готов, которые опустошали Балканские владения Империи. Эти болгары стали известны как „Паннонские болгары” потому что поселились в Гепидское царства и совместно с своим гепидских союзниках, воевали с готами и потом с Византия, до прихода лангобардов и аваров, которые завоевали Паннонию и покорили их.³

Ни одно слово, что болгары были управляющее племя в Гуннского союза, которого разрушили именно гепиды.

Болгары появились на Кавказе, несколько столетия раньше, в I в. до н.э. – I в. Их совсем ясно описал Мовсес Хоренаци как влындур-болгар, часть которая поселилась в Армении при первых Аршакидов (Вонона, Аршака I-го / мифические Валаршака / Аршака или первые Аршакиды на армянском троне), а по самой вероятности и Плиний отметил их в Западном Кавказе как “сарматский народ эпагерритов”, у Птолемея они “пагоритов”, с более неясная локализация, а у сирийские хронисты (Захарий Ритор, Михаил Сириец) - “пугуры” и “бургары” (в сармато-алан. яз. tæ – суффикс мн.ч., так что эпагерри/ти, пагори/ти = пугури, народ „пурк” в Ашхарауц). Даже в „Нартском эпосе”, правда в одном очень редкое сказание из Южной Осетии, сообщается о Болгара который принадлежал к нартском родом Бората, и был один из сыновья Бурафарнэга. (3) Вероятно болгары жили в какой-то союзе с двалы, потому что управленческий род у болгар был из двалов – род Дуло (Dualtæ / Tualtæ).

Переселение группа болгаров Вында в Карсе (Горном Бассеане) было в начале I в. и по всей вероятности было связано с нашествие алан в 35 г. и их заселение в Центральном Кавказе. Конечно болгары продолжали обитать Западного Кавказа и в следующие века совместно с барсильов, аланов,



хазаров и часто нападали Грузия и Армения. Армянские авторы (Мовсес Хоренаци, Вардан Великий) сообщают что в 198 г. болгары / барсилы и хазары во главе с советом царя Внасеп Сухраб⁴, напали на Армения и в битве тяжело ранили ее царя Валаршака II-го, который потом скончился от рану.

После в V в. пришли алтайскоязычные савиры и носителей кремационного обряда (носители этнонима кашаги, согл. А. Пьянкова)⁵. (4) Так окончательно формировалась праболгарская общность, как сармато(ирано)-алтайская симбиоз.

Окуда был первоначальный исход болгар? Это очень сложный вопрос, потому что единственное сведение дает Михаила Сириец – они вместе с хазары пришли с глубины Азии, и прошли через ущелья Имеона: “... В это время из Внутренней Скифии, пришли три брата, привезя с собой 30 000 скифов. Они прошли за время 65 дней, путь с горных ущелий Имеона. Ездили зимой, чтобы найти воду и достигнули р. Таниоса (Танаис/Дон) которая вытекала из озера Меотида и выпадала в Понтийского моря. Когда они подошли к римские границам, один из братьев по имени Булгариос, взял десять тысяч человек, и отделился из своих братьях. И он пошел с р. Таниос на р. Дуная и спросил (императора) Маврикия (582 – 602 г.) отдать ему земли, чтобы жить там и быть союзником римлян. Он дал ему Верхней и Нижней Мизии и Дакии, процветающих странах, что народ аваров (𐌆𐌋𐌗𐌆𐌿: abarys) были разрушили во время Анастасия⁶, и они поселились там как союзники византийцев. Эти скифы римляне называли болгар

³ Какая дальнейшая их судьба – они растворились среди лангобардов и аваров.

⁴ Имя иранское: **Внасеп Сухрап** – можно представить как **Вен / Вын+сеп** – авест. spit, перс. sapēt, safēd – светлый, а вторая часть имя **Сухраб** тоже вполне иранская, можно связать с мифического героя из „Шах-намэ”, богатырь Сухраба, сын Рустама, в пехлеви suhr – красноватый. Также Сухраб / Sohrāb или Suhrāb, переводиться как “рубин”, „блеск” из перс. sorkhabē – яркий, красный.

⁵ А. Пьянков считает что первоначальные носители этноним “касоги” были алтайскоязычная (др.тюрк.) общность из Центральной Азии, которая мигрировала на Западном Кавказе и там оставила кремационные похоронения в границы салтово-маяцкой культуре. Одна часть из них мигрировала с Аспаруха на Балканы, другая установилась по р. Северном Донце, а третья осталась в Прикубанье и ассимилировалась с местные абхазо-адыгские племена.

⁶ Болг. ученые-арменист доц. П. Голыйски доказал что этот Анастасий которого упоминает М. Сириец, не император Анастасий, а одноименный полководец и стратег в диоцез Фракии во время Маврикия. Это подтверждает и факт что авары появились полвека после управления императора Анастасия. В описания бунта Бахрама Чубина в Персии и помощь которая император Маврикий предоставил низвергнутого персидского шаха Хосрова II Парвиса, М. Сириец сообщает очень интересная информация: “[381] ...По истечении 10 месяцев, на девятом году Маврикиана, Хосров [II], сын Хормизда, воцарился над персами, так как те, что убили его

(Bulgāryē **بھگاریہ**). Два других брата пришли в страну Аланскую, которая называлась Барсалия (brsalyē **برساليا**), и там были города построены римлянами, одним из которых является Каспий (совр. г. Каспи в Грузии), названный еще и “Торайские ворота” (**توراي**: T'gāyē) (перевал Дарьял). Болгары и пугуры (**پھگوراي**), были когда-либо христиан. Когда другой народ достигнул господства и наложил своя власть над эту страну, они назывались хазарами, по имени старшего брата, который назывался Хазариг”. (5), (6), (7), (8) Очень важный пункт в сообщении Михаила Сирийца – это перевал “Торайские ворота” и города Каспия, с которого он начинал, а за перевала были пугуры и страна Барсалия. На “Карта Кастория” или “Tabula Peutingeriana” сегментом XI (Месопотамия, Персида, Арабия) открывается город Каспия (Caspaea), восточнее Колхиды, на р. Кируса (Cyrus). И это полное совпадения с совр. грузинского города Каспи, находящийся на река Куры. Район города Каспи, находится в историческом районе “Шида Картли”, расположенный непосредственно юго-востоку Южной Осетии. Из Каспи, начинает путь, по долине реки Куры, проходящий вдоль восточных склонов Ломийского хребта и долине р. Арагви, достигает “Крестовой перевал” и ущелье реки Терека, откуда идет севернее Кавказа. Этот путь известный и в наше время как Военно-Грузинская дорога. Это очень важное уточнение и показывает, что проход “Торайские Ворота” не является Дербента, как принято считать, а Дарьяла. Самое названия “Торайские Ворота” происходит от имени исторической грузинской области Тори⁷, сейчас известно как ущелья Боржоми. Древняя дорога шла из Батуми в Боржомское ущелье, (Торайские Ворота) к города Каспи, а оттуда, через Крестовой превал, к Дарьяла⁸. Страна Барсалия была расположенная в так наз. Первая Сарматия охватывающая землях совр. Дагестана, от Дарьяла, который тоже называли “Каспийские Ворота”⁹, по имени г. Каспи, до Каспийского моря. (9), (10)

Сирийский историк и епископ Митилены (совр. города Малатья на востоке Турции), Захария Ритора (более правильно сказать, анонимного переводчика¹⁰ его «Церковной истории») приводит интересные данные о болгар в землях Северного Кавказа около 455 г.: “Базгун (bzgwn) **بھگون**, земли с (своим) языке,

отца, по причине его большой злобы, выбрали его сына и сделали правителем над собой в 902 году греческого летосчисления (591 г. н. э.). [386] Некий глава, который был на востоке, не признал Хосрова, пренебрег юным царем, презрел его и восстал тиранически. Хосров, видя, что Бахрам восстал против него и что большая часть народа была с ним, искал помощи у ромейского царя Маврикиана. Он отправил ему тайное письмо через посредство командующего ромейским войском, которое было у Ресафы... (Ресафа, совр. Аль Ресафа, город в центральной Сирии на южном берегу Эфрата) Маврикиан послал царю Хосрову Иоанна, главнокомандующего фракийским войском, с 2000 человек... и **Анастасия, который предводительствовал двумя тысячами армян и болгар...** У Григория Бар Эбрея встречается тоже сведения, но разница в численность войскам, фракийская войска была 20 000, а **армяне и болгары (Buglariu **بھگلاری**)** тоже белы 20 000: “И Маврикий послал Иоанн, военачальника Фракии (Tagkaue), с двадцать тысячи людей, и Анастасий, который командовал армяны (Armapauro) и болгары – тоже двадцать тысяч. И послал сорок талант золото для этих расходы. Хосров (Kesru) получил все это, и пошел к своей государства”. И так, это переселение болгар было до 591 г., потому что, в подчинения Анастасия они взяли участие в походе по восстановления на троне Хосрова II. Более точное сведения об этого переселения дает Бар Эбрей, который повторяет истории об переселении трех братьев из Внутренней Скифии (которая соощил и М. Сириец), но уточняет что произошло в четвертый год царствования Маврикия (586 г.) Так что в период 586-590 гг. эти болгары, которые стали союзники Византии, (в разнице от паннонских болгар, которые в тоже время опустошали Иллирик и Фракию), установились южнее Дуная. Об этого переселения сообщает и византийский историк Йосиф Генезий (X в.): “болгары происходили из аваров и хазаров, а своего имя получили от их владетеля Булгара, который поселился с разрешении ромеев вокруг Доростола (совр. г. Силистра). Аналогическое сообщение есть и у Лева Дякона.

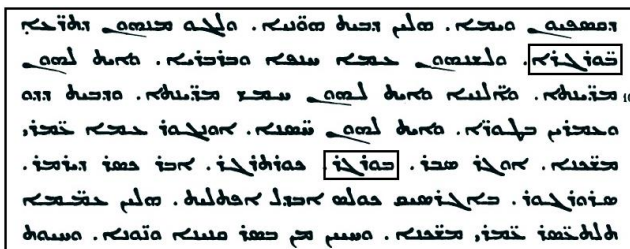
⁷ **Тори** (груз. **თორი**), это исторический район в Центральной Грузии, теперь часть Самцсхе-Джавахети, Джавахети и Месхети. Он граничит на востоке с Триалети, северо-западу Имерети и северо-востоку Шида Картли. Область охватывает главным образом земли, известной сегодня как горную долину Боржоми. В средневековой Грузии, Тори является наследственным владением семьи Гамкрели (также известные как Торелли). Название “Тори” используется до XV веке. Примерно в то же время, она становится наследственным владением семьи Авалишвили. Название Тори происходит от имени древнего кавказского племени “тореты”.

⁸ Аланские, или Сарматские Ворота – пролома р. Терека.

⁹ В древности известны три прохода с названием “Каспийский Ворота”. Один находится в Эльбруса до городе Казвини на севере Ирана, второй находится в районе Дербента, а третий - Дарьял. Тацит в I - II веке описывает Дарьял (Военно-Грузинская дорога), как “Каспийский путь”. Название происходит от города Каспия. А имя города производить из древнего народа каспии которые жили в регионе от Дарьяла и гора Эльбруса, до южном побережье Каспийского моря и долины р. Куры. После скифского вторжения в VII в. до н.э., единство каспийского народа было нарушено, и те, кто остались в Восточной Грузии были ассимилированы древним иберам (грузины). Остальном только имя города Каспии, откуда проходить маршрут через Кавказ.

¹⁰ В наше время достигнул только короткий перевод на сирийского яз. с дополнение переводчика. Оригинал был на греческом языке. Имя автора сделал переводу неизвестное, вероятно он был жителем сирийского города Амида, поэтому в историографии называют его Псевдо-Захария. Захари Ритор завершил свою работу в 518 г., в то время как перевод с дополнениями Псевдо-Захария были сделаны в 28-й год царствования Юстиниана, или 866 г. по эры Селевкидов, соответствующий на 555 г. н.э. По словам Нины Пигулевской, тексте написанный Захарии и дополнение его анонимным переводчиком очень сложно различать.

которые распространяется и достигает до “Каспийские ворота” и море, которые (находятся) в гунские (hwny) 𐌆𐌔𐌚𐌚𐌚 пределы. За воротами живут **баургари (bāwgr̥)** 𐌆𐌔𐌚𐌚𐌚, с (своим) языке, народ языческим и варварским, у них есть города, и алханы (lhwn) 𐌆𐌔𐌚𐌚𐌚, они тоже имеют пять городов. От пределы Даду (ddw) 𐌆𐌔𐌚𐌚𐌚 они живут в горах, и имеют крепостей. Унгур (ʿwngwr) 𐌆𐌔𐌚𐌚𐌚, это народ живущий в палатках (шатрах), угар / угр (ʿwgr) 𐌆𐌔𐌚𐌚𐌚, сапир / спр (spr) 𐌆𐌔𐌚𐌚𐌚, **бургар (bwrgr)** 𐌆𐌔𐌚𐌚𐌚, куртрагар (kwtrgr) 𐌆𐌔𐌚𐌚𐌚, авар / абр (ʿbr) 𐌆𐌔𐌚𐌚𐌚, хазар / касар (ksr) 𐌆𐌔𐌚𐌚𐌚, дирмар (dʿmr) 𐌆𐌔𐌚𐌚𐌚, сирургур (sywrgr) 𐌆𐌔𐌚𐌚𐌚, багарсик (bʿgr̥sʿq) 𐌆𐌔𐌚𐌚𐌚, кулас (kwls) 𐌆𐌔𐌚𐌚𐌚, абдал (ʿbdl) 𐌆𐌔𐌚𐌚𐌚, эфталит (ʿptlt) 𐌆𐌔𐌚𐌚𐌚, эти тринадцать народов живут в палатках, для пищу употребляют мясо домашних и диких животных и рыб, и основное средство существования для них – оружие”. (т.е. они наемники и разбойники). (11), (12), (13), (14)



Базгун это Абазгия (Αβασγοί) – Абхазия, которая расположена от Черного море до “Каспийские ворота” известные и как “Сарматские ворота” это перевал Дарьяла образованной ущелье реки Терека, Даду есть Дидоетия¹¹, унгур отвечает на племя оногуры, угар – угры, сапир – савиры, бургар – болгары, алхан – аланы, куртагар – котраги или осетины

– куртагиты¹², авар – авары, касар – хазары, дирмар – дзымыр¹³, сирургур – сарагуры, багарсик – барсилы, кулас – неясно¹⁴, абдал и эфталит это синонимы – эфталиты. (15), (16), (17)

Здесь болгары “бургар” (пр.а.: см. сирийского тексте, слова огороженные) были зарегистрированы дважды, один раз как люди, живущих в городах и во второй раз, как пастухи живущих в палатках. По словам переводчика сирийского текста, двойного упоминания болгар было, вероятно ошибка, и “среди людей, живущих в палатках” следует понимать не “бургар” а “вуругунды” которые были упоменутые Агафия Миренайского (18). Но ясно заметно что обоих вариантах написания вполне одинаковые, только в одной есть “алаф” в конце слова и двумя диакритические точки на “бетх” и это вряд ли будет ошибкой. В несторианское письма 𐌆 - bā, и формы **баургар / бургар** – вполне одно и тоже.

Сравнения информациям Захария Ритора с Михаила Сирийца, показывает что “бургары” З. Ритора, совпадают с “пугуры” М. Сирийца, перевал “Каспийские Ворота” З. Ритора вполне отвечает на “Торайские Ворота” М. Сирийца и г. Каспия, откуда он начинает (Боржоми-Каспий-Дарьял) и являются частью древней дороги. Именно из этого прохода на востоке расположенная страна Барсилиа¹⁵.



Другой важный пункт в сообщения Михаила Сирийца – это начало болгарское преселения из гора Имеон¹⁶. В «Ашхарацуйц» уточняется что гора имеет форму армянской буквы «люн» 𐌆, или это Имаус Птолемея, который является горной массив, сформирован из совр. горы Тянь-шань, Памир, Гиндукуш,

¹¹ Дидо — историко-географическая область, в Юго-западном Дагестане, основной район расселения дидойцах, на западе граничить с Грузии. Вполне соответствует совр. Цунтинского района Дагестана.

¹² это не исключает общий происход двух групп. Согл. легенду из двух братьев Курта и Тага производят двух родственных племен куртаинцы и тагауры.

¹³одно из названия осетины-кудары, кударцы, кудайраг, обитающие вокруг горное течения р. Ксани, в Крестовый перевал.

¹⁴ согл. Г. А. Гебулаев, исследователь топонимия Азербайджана, народ „кулас“ отвечает на граничное азербайджанское селение Хулаш, Хулашлы, или Улашлы в Кубатлинский и Геокчайский район Азербайджана, тоже похожие топонимы - Улашликент в Дагестане, Хулаш - в Грузии (в XIX в.), г. Улаш в Армении в XVII в. Он считает куласы-хулашей для хазарское племе. Не исключено, что это были части эфталитского племени халачей, переселенные здесь от персы. В тексте Псевдо-Захария, багарасик соседи кулас, т.е. они обитаи Дагестана, а кулас поставлены совместно с абдел и эфталит.

¹⁵ В кабардинский вариант «Нартском эпосе» по среднем течении реки Кубань была расположена область «Барсовое поле» - эхо топонима Барсилиа.

¹⁶ происход имени связано с древнейшего доиндоевроп., пракавказское насаления Ср. Азии. Напр. в кавк. яз., цезкий 𐌆𐌔𐌚𐌚𐌚, гинук. хети, гунзип. 𐌆𐌔𐌚𐌚𐌚, чирак. 𐌆𐌔𐌚𐌚𐌚 - большой камень. (см. и доболг. назв. Старой планине (горе) Хемус – субстратное до-индоевроп. кавказское слово), в баск. mendí – гора, откуда попало в кельт. яз., брет. menez, др.ирл. monid; валлийский (кимвер.) mynydd, корнуел. meneth – гора, латынь mons – холм, в др.кавказские яз., хаттский mupatupa – камни, а кассит. mupa – камень, в этрусск. mup – надмогильный камень, откуда латин. monumentus.

Гисарский, Ферганский хребты, а сведения М. Сирийца показывают, что болгары и хазары пришли из ущелия этой горы. Исследуя топографии Центральной Азии, по данным китайских династических истории, я достиг до вывода что первоначальное местожительства хазаров и болгаров был Восточный Тянь-шань, в районе Турфана-Урумчи-Хами, где во время Империя Хань, находилась федерация из шести племенам названа Чеши (Cheshi) 車師, или тоже Гуши (Gushi) 姑師, по имени главное, основное племя. Оно обитало вокруг совр. Турфана, а другие были расположенные в северное и восточное направления, к Урумчи и Хами. Эти племена: Чеши (Cheshi) 車師, Пулей (Pulei) 蒲類, Цеми (Qiemi) 且弥, Беилу (Beilu) 卑陸, Ичжи (Yizhi) 移支, Юли (Yuli) 郁里 / 郁立. “Хоу Хань-шу” сообщает интересные сведения о них. Для царство Пулеи говорится что населения было из кочевые скотоводы, которые заводят хорошие породы лошадей, верблюдов, овец и других домашних животных, а сельское хозяйство было развитое слабо. Они хорошие войны и делают хорошие луки. Для Ичжи, говорится, что они тоже очень хорошие воины и кочевые скотоводы. Эта же информация повторяется и о других племен. Но все они имеют светлые волосы, т.е. они европейцы. Или эти племенам были тохары! В „Хоу Хань-шу” сообщается что “Пулей раньше было большое царства [расположенно до озеро Баркул], но когда „Западный Край”¹⁷ захватили Сюнну, царь Пулей оскорбил Шанюя. Гневный Шанюй напал Пулея, разгромил его и депортировал на другое место больше чем 6000 людей и это царства. Место где были в ссылку называлось Аву 阿瑟¹⁸, и оно находилось в правые [или западные] окрестности государства Сюнну. Поэтому оно называется царства Аву. В южном направлении на расстоянии 90 дней верховой езды с коня, находится народ Заднее Чеши. Говорится, что [некоторые] из бедных, несчастные люди, бежали в горные ущелия, где поселились и создали царство [Пулей]”. (19) Названия **Чеши** (Cheshi) 車師 знакомое в несколько вариантов из китайских источников: **Цзюйсю** (Jusou) 巨蒐 и **Цусю** (Qusou) 渠搜, которые самые древнейшие (20), соотв. восстановление “ga-sru”, “ga-šiew”, **Гуши** (Gushi) 姑師, вост. “kāsrij”, “kähšjəj / kähšəj” и основное **Чеши** (Cheshi) 車師, вост. “ka-srij”, “ka-ser” “ka-šjəj / kašəj” – или все формы передает самоназвания: “касиры”, “каси” (師 передает чужая строка ser / šer, напр. персид. šēr - лев), **или это самые вероятные предки хазаров**. Птолемей в II в. сообщает о гора Касия (Вост. Тянь-шань или это северные предгорья, как расклонения Имауса), область Касия в Серикиа, а Плиний сообщает о народ касиры, в самые восточные районы Скфии, которое подтверждает правильности восстановлении. Из тоже кореня производить и названия города Куча расположенный западнее Турфана, и там обитали носителей языка тохарского В и согл. письменные документы назывались kušīñe, или kusañe, а город и государства Kušī, или Куса. Это значения было известное китайцев, которые часто называли Куча с слово “баи” (bái) 白 - белый (в др.кит., brāk), т.е. Белое царства, Белый город. В глава (цзюан) XVI, (Каталог Западных пустынь) древнейшей китайской географии „Шанхайзин” (Shan-hai-jin) сказано: „В Главная гора до Большое озеро, находится царства „Белого народа”. (21) Идет речь о Тянь-шане, а „большое озеро” было Бостен-ху (Баграшкуль) до г.Карашар (Янци).

Сказано с другие слова, идет речь о тохарская общность обитала района вокруг горы Тянь-шаня (гора Касия Птолемея) – северные и южные и склоны, а самоназвание этого народа, Плиний и китайские источники передали как “каси”/ “касиры”.

А кто болгары? В “Хань-шу” их имя передается как **Пулу** (Pulu) 蒲陸, а в „Хоу Хань-шу” - **Пулей** (Pulei) 蒲類. Анализ транскрипции названии в этой эпохе (по Старостину), показывает, что **Пулу**¹⁹ (Pulu) 蒲陸 произносилось “pá-gəuk” а в предходные века “pá-ruk”. Вторая форма **Пулей**²⁰ (Pulei) 蒲類 показывает разница только в второй знак, соотв.: “pá-rwəś” и более старая форма “pá-rwəś”/“pá-ruts”. “Хоу Хань-шу” сообщает и еще одно вполне похожие по имени племя, соседнее Пулу / Пулей - **Беилу**²¹ (Beilu) 卑陸, а анализ иероглифов показывает, что в эпоху Хань это сочетания произносилось “pe-gəuk”, в более древние времена “peuk”. (22) Увидим полное совпадения с Пулу / Пулей которое доказывает, что идет речь о одном и тоже народа, имя которого производного кореня *park / bark (булгары / пугуры), и вариант

¹⁷ это понятие в китайские династические истории имеет разные значения, в узком смысле – Таримский бассейн, в широком – Средняя Азия и все земли до Римской (Византийской) империи.

¹⁸В эп. Хань произносилось 𐰇𐰢𐰆𐰢 – Еяк, и считается что передаче кетское названия Енисея – Хук, но вполне возм. и наличия только смыслового значения “плохой холм” в связь с сообщением о месте ссылки непокорного племени.

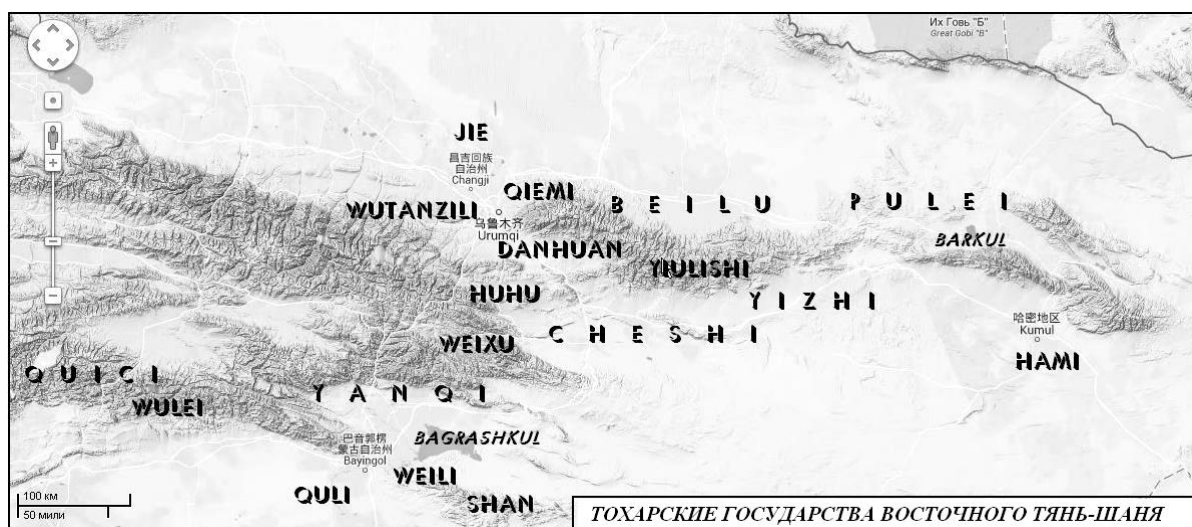
¹⁹ **Пулу** (Pulu) 蒲陸. Перы знак 蒲, с зн.: тростник, лоза, е производный знака 莆, зн.: полезное растения, завод, в др.кит. и эп. Хань pá, совр. ф-ма pú, fú. Второй знак 陸, в др.кит. luk, эп. Хань гəuk, совр. ф-ма lu, зн.: страна, континент, холм, возвышение.

²⁰ В второй, более древний вариант передачу, разница только в второй знак 類, в др.кит. ruts, класс. ст.кит. rwəś, эп. Хань gwəś, совр. ф-ма lèi, зн.: род, природа, вид, группа, класс, сорт.

²¹ **Беилу** (Beilu) 卑陸, первый знак 卑, в др.кит. и эп. Хань pe, эп. Вей и позднее среднев. pje, совр. ф-ма bēi, зн.: ничтожество, подлый. Второй знак 陸, в др.кит. luk, эп. Хань гəuk, совр. ф-ма lù, зн.: страна, континент, холм, возвышения.

*pars(š) / bars(š) (барсилы ?). Из этого этнонима, сохранилось и до наших дня, имя двух озер вокруг которого жил этот народ - Баркул и Баграшкул (совр. Бостен-ху до Карашара). Буду представить и восстановления поризношения по другого источника: Словарь китайских иероглиф, Алекса Шулера: Пулей / Pulei 蒲類, др.кит. "bâ-rus", эп. Хань "ba-luis". Пулу / Pulu 蒲陸: др.кит. "bâ-ruk", эп. Хань "ba-liuk", Биелу / Beilu 卑陸: др.кит. "pe-ruk", эп. Хань "pie-liuk". (23) И согласно словаря Бакстера и Сагара (Baxter-Sagart): Пулей (Pulei) 蒲類 - др.кит. "ba-ruts", среднев. кит. „bu-lwǐjH“, Пулу (Pulu) 蒲陸 - др.кит. „ba-ruk“, среднев. кит. „bu-ljuwk“, Биелу (Beilu) 卑陸 - др. кит. „pe-ruk“, среднев. кит. „pjie-ljuwk“. (24) Даже увидим что согласно восстановления по Шулеру, Бакстеру и Сагару, в эпохе Хань эти этнонимы произносились Балус, Балук, Балух, Пиелук, которое вполне похожие на кореня болгарского имя *balk / balg, *bǎlk / bǎlg, *palk / pǎlg (балг / бълг / пълг)!

Самые восточные хребты Тянь-шаня в «География» Птолемея называются «Тохарские горы»²². Тохарская топонимия сохранилась и у более позднее уйгурское населения. Уйгуры называют г. Иу (Yüwu), или Аратюрюк (Aratürük) до Хами (Кумул) с имени Тухулу (Tuhulu) 吐葫蘆, а в XVIII в. он назывался Тугулик (Tugulike) 图古里克 и имя связано с *Tuḡura < через согд. *Tuḡure < *Tuḡurak < *Tuḡur – тохары + согд. суффикс '-k. На 120 км. западнее Дуньхуана находится долина, которая уйгуры называют Тогирикти булак (Togirikti bulaq) – Тохарский ключ (кит. Tuhuluquan). Тоже увидим р. Тугулик и высота Тугулик, до совр.



Цуежгхе (Queergouhe), в районе Цутуби (Qutubi) 呼圖壁縣, до г. Урумчи. Тугеж туба шань (Tuogeer tuobie shan) 托格爾托別山, в уйгурский Тугур туба таг (Tugur toba tegi) – Тохарская гора, хребт с высота 2129 м, на 380 км, находится северо-западнее оз. Баркуля, и тоже название Тугеж таге шань (Tuogeer tage shan) 托古爾塔格山, уйг. Тугур таг (Tugur tag), или Тохарская гора, есть в районе Турфан²³. (25) Тогурук (Togorik) < Тугурук (Tugurik) было имя селение в районе оз. Баркуля, в кит. документы с XVIII в., или т.н. пятьязычный словарь „Сию тон венчи“ (Xiyu tong wenzhi) 西域同文志, р. Тугулик-гол (Tugulike guole), или Тохарская река, была в районе Манаса, расположенный в западном направлении от г. Урумчи. Селение по имени Тугулик (Tugulike) находится до маленький г. Дафен (Dafeng) 大豐 в районе Цутуби (Qutubi) до Урумчи. (26) Эта топонимия показвает тохарского происхождения дотюркское население региона. Именно в этом регион, более поздние тюркские тексты сообщают о „четырёх тугры“ (twḡru), т.е. четыре тохарские области, расположены от Карашара до Бешбалыка, а Тагурская гора в описание Серики от Птолемея, совсем ясно совпадает с Богдошань (воточный клон Тянь-шаня), которая находится в центре четырёх тохарских (twḡru) стран. (27) Богатая тохарская топонимия, сохраненная и до нашего времени,

²² напр. с тохарском пр. и упоменатые Птолемея Тапурские горы (кто-то из хребтов Алтая), из тохарское tarpe - высокий, т.е. „высокие горы“.

²³ название Турфан (Turpan) 吐魯番 тоже с тохарском происход. Стен Конов нашел хотано-сакский документ в Дуньхуане (Saka Document, pp. 137, 143), где упоменается г. Turpanni Kamtha, или город (kamtha) Турпан. И поэтому В. Бартольд, считал названия для доуйгурское. В тох. A tar, тох. B taug – пыль, (см. болг. диал. слова турма – дым, пыль), и тох. A rānw, тох. B rānp – простираться, достигать, в хеттский rangarja – простираться, расстилать, так что значение имя tar-rānw / taug-rānp было „пыльная, пустынная местность“.

показывает, что в дальнего прошлого, здесь между Карашара и Хами и между Баграшкулья и Баркулья, обитало тохарское населения!

Надо отметить что в болгарская, вообще в историческая литература, первый историк-любитель, юрист по профессии Димитър Съслов, на основание труда голландского китаиста Де Гроот (De Groot. Die Hunnen der vorchristlichen Zait / Хунны в дохристианские времена), достигнул до вывода, что между Баграшкулья и Баркулья обитали предки древних болгар, и предствил своя идея в своей книгу „Пътя на България“, 1936 г. (Путь Болгарии). Имя Баркулья он толковал прямо как „Болгарское озеро“ а идущая к югу от него гора Баркультаг (самый восточный хребет Тянь-шаня) – как „Болгарская гора“. (28) Но под сильное давление принятой науке теория о хуннском / гуннском происходе болгар, и по причине большая скудность знания о этом регионе, он сделал вывод, что все населения вокруг озерам Баграшкулья и Баркулья, было из племенам Сюнну и связал его потомки с гунны Аттилы.

Этимология этнонима касиры / хазары, уточняется из тох. В kutsi – белый, чистый, святой, и надо ожидать наличия форма kuśi, исходя из имя города и государстна, в тох. А kāsū²⁴ – красивый, в тох. В kaswo – красный. В кельтске яз., праформа *kassarā, в др.ирл. casar, валл. kesseir, корнуел. ceser – молнии (блеск). (29) В ховар. kasara, непал. kāso – белый, блестящий (для металла), кашмир., gāsh, gōsh – яркий, блестящий, пали kasiṇa – белый, святой (в религиозном тексте), пр.индоиран. *kasira – белый, чистый. В языка скифов *krau-kasi означало „белый, блестящий снег“ (по Плиния), аналогичное kasi – белый, светлый. (30), (31), (32)

А имя болгаров (барг / парк) **Бургар / Пугур**, можно предсатвить прото-индоевроп. *bherg – огонь, блеск, в тох. А rūg, тох. В rūwar – огонь, англ. bright, гот. bairhts, др. верхн. нем. berāht, др.индо-ар. bhārga, санскрит prakāśa, дард. яз. rahār, rohar, *prabhā, кашмир. brazun, др.иран. bark / brak, перс. bagraghē, пуштун. brešnā, белуджи brah – блеск, светлый, белый, светлина, огонь, курд. biris – сверкающий, тадж. barq – молния, хотано-сакс. baljs – яркий пламень, горящий. Особенно показательная является тохарская форма **“пльк”**. В тох. А, В räik – огонь, тох. В räikato – светлый, блестящий, räikiye – огненное поле, респ. пустынь, rälsälŋe, riylsalŋe – горение. И эти „огненные“ отвечают на многократно упомянутые в китайски источников племена «чи ди» 赤狄 (огненные ди), которые вместе с «бэи ди» 白狄 были европейские народы (тохары) которые беспокоили китайских царства, в периодов «Весны и Осени» и «Воюющих царства» с своих нападении.

Другая податка есть имя первой болгарской столице г. Плиска. Проф. Иван Венедиктов, цитировал болгарский апокрифный рассказ „Сказание Данаилово“, которое сообщает о Михаила-кагана, т.е. болгарского владетеля Бориса I-го, который выходил из „солнечного города“ : „...Имя его Михаила. Он будет встанет из Солнечном Городе и будет начеинать одиннадцатый год. И Бог послал ангела, чтобы разбудить его ...“. Столица Бориса-Михаила была города Плиска (Пльска), т.е. солнечная, светлая, блестящая, или „Солнцегород“, „Белгород“, „Блестящий город“. И это подтверждается из тох. В plyskem – блестящий, тох. А palsk – светлый, белый. Так увидим что др.болг. *пльскъ означало тоже!

Тоже в ст.болг. / др.болг. слово **багъръ / багръ**²⁵ – ярко-красный, пурпурный, которое является косвенное доказательство о существовании на древне-болгарского слово *баргъ / багръ – ярко-красный, светлый, блестящий (см. репозиция в кореня блъг-ари / бълг-ари. Это явления называется метатеза еровых гласных рь-/ль- > ър-/ъл- и наблюдается только в старо-болгарского языка и отсутствует в другие слав. яз., и является древнеболг. наследство (33), (34), (35), (36), (37)

Когда хазары и болгары начали своя миграция на запад к Средней Азии и Кавказ, трудно сказать, но по самом вероятности это связано с восход и разширение Сюнну, и исход юэчжев (арсов) из Гансу

²⁴ Корень *kas- светлый, блестящий объясняют болгаро-осетинское имя **Косара**, респ. в “Нартский Эпос” **Косар** дочь Солнца, а у болгар **Косара** – дочь болгарского царя Самуила. Соотв. мужские варианты этого имя тоже болгаро-осетинское имя **Куцар / Куцыр**.

²⁵ как аналоги тюркологи предлагают др.тюрк. *bakir, туркм., татар., тур. bakir, узбек. baqir, raqir, уйг. raqir, азерб. рахир, балк., караим., кумык. багыг, хакас. рāуэг, чув. рāхāг (ръдъг) – красная медь, медный сосуд (др.болг. **пахар** – медный сосуд, в совр. болг. пахар означает маталлический сосуд вообще), в монг., калмик. baḡr – яркий, блеск. Не могу согласиться с мнения Мудрака и Старостина, что в основана названия находится др.монг. bokī – нагар, грязь, bokir – грязный, нечистоплотный, в праалт. bōki – нагар, грязный, мутный, темный, в монг. bokī, boxī, bokir, boxir – грязь, др.япон. *рэкэги – пыль, пыльной, и так достигаем до тюрк. bok – кал, дерьмо, занято из турецкий в болг. как **бокрук** - мусор. Расанен считает, что первооснова понятия иранская, в перс. bargh – яркий, т.е. блестящий металл. В в сев. инд. диал. багаг, bagā – вид красного риас, перс. balārak, маратхи baktara – сталь, маратхи, кашмир. bakhataga, хинди-урду baktar – железо, слово отражает одно из основных качеств металла - блеск и яркости. В др.руск. бехтер – железная броня, считается что из сармато-аланского происхождения (В. Абаев). Из бехтер производиться фамильного имя Бехтерев.

около 165 г. до н.э. Юэчжей (тохары)²⁶ обитали не только Гансу, а территории от восточной окраины Такламакана до болюшой завой Хуанхэ, их северо-восточные соседи были усуну (аси, асианы, вероятные предки осетин, откуда и совр. название народа). Тоже интересно значения этнонима другого союзного племя Ичжи (Yizhi) 移支 древний вариант **Ицу** (Yìqú) 義渠, чие древнее поризн. было ngajs-ga, или gajs-ga, rajh-ga, (с звук „ŋ” (ng) китайцы передают нетипическое для них “r”), является более ранняя форма китайской транскрипции этнонима Арсы.

Так что вполне резонно их появление к I в. в полезрения армянских и римских авторов. Во время движения через «Степным коридоре» и «Среднеазиатское междуречья» эти первоначальные тохары иранизовались и превратились в сарматами, которые пришли на Кавказе, и до «границы Армении» как говорил М. Хоренаци!

В чувашском яз., бълг. этноним встречается как личны имена – Пулкар (в волжско-болг. надписе بلسارى), (38), тоже Пулькка, Пукар, Пукър. (30) См. тоже и аналог. осет. мужское л. им. Булкъа. (40)

Мы должны отметить еще один, неизвестный в Болгарии, но очень интересный источник - китайская династическая история "Суй Шу" (история династии Суй, 581-618 гг), гл. 84, С 18b, 3, в котором упоминается имя унугундуры. В основном это описание "Западных регионах", включая народов, проживающих от северо-западной части Китая, до землях по реки Волгу (Аде / Ādé) 阿得 (Атил) и Византию (Фулин / Fúlín) 拂菻: „От Фулин (Fúlín) 拂菻 (Phwitrəm)²⁷ на востоку, обитают: енку (ēnqū) 恩屈, алан (ālán) 阿蘭, беижужули (bèirùjiǔlí) 北褥九離 и фувахун (fúwàhūn) 伏嗚昏 (вариант записи фувенхун / fúwenhūn 伏溫昏. У них войску около 20 000 мужей.”

"Суй Шу" написанная историка Вэй Чжена (Wei Zhen) в период 629-636 гг., т.е. эта информация относится к времени появления и расцвета Кубратовой Болгарии. Логично искать болгары среди народов, описанных в востоку к Византии. По осетинского историка А. А. Цуциева, болгары обозначены как **фувахун** (fúwàhūn) 伏嗚昏 или **фувенхун** (fúwenhūn) 伏溫昏. Он предложил следнее толкование Ench'u (оногуры), A-lan (аланы), Pei-ju-chiu-li (башкиры, более точно бажгирд - печенезы), и **Fu-wen-hun** (болгары),²⁸ (41) Следует иметь в виду, что все эти имена достигли до китайского летописца в искаженном виде, из различных информаторов - как правило, путешествующих купцов по "Великом Шелковом пути".

Согласно словаря четырех известных китаистов (Старостина, Шюслера, Бакстера и Сагара) реконструкция произношения такая: По Сергея Старостина, произн. **фувахун** (fúwàhūn) 伏嗚昏, в ранне-среднев.кит. bwikwahwəp, а на **фувенхун** (fúwenhūn) 伏溫昏 - bwikwínhwəp. По Аксела Шюслера, 伏溫昏 в ранне-среднев. кит. buʔuəp-huəp (при запис с 溫), и buʔuəhuəp (при запис с 嗚), похожая на Старостина, а в древне-кит. произношения (с 溫) bəkhʔūnhməp По Бакстера-Сагара в ранне-среднев. кит., bjuwH'wəpхwəp / bjuwK'wəpхwəp, в др.кит. [b]əkhʔʕunmʕu[n].²⁹ Можно считать, что 伏溫昏 передает исходное чужое название, которое звучало как **букухун** / **букунхун** или **бухунхун** > болгары-уногондуры, имея в виду, что начальный иероглиф передает слог „бу/бух” > „бух-унхун/дур”.

Другой интереснейший этноним является **беижужули** (bèirùjiǔlí) 北褥九離 (восст. по Старостина rəknokkiwle). Из точки взгляда совр. произношения, очень похожий на “баоцзили” (Bāojiāli) 保加利 – совр. китайское названия болгаров. Но ввиду среднев. произношения, дело более сложнее.³⁰ По Шюслера в

²⁶ Yuezhi 月氏, древня форма Rúzhī 月氏 является китайская транскрипция этнонима “арсы” или “арши/арши”) – тохары. А самое значения этнонима - в тох. А ārkī, ārsī, тох. В ark, arkwī – белый, светлый, пратох. ф-ма *ārkw(ā) – белый, в тох. В luk – блестящий, или арсы – белые, блестящие, какое-то значение и касы, касары, кусане, кучане! И так самоназвания „юэчжев” было „Арши”, „Арсы”, „Арги”, „Аргхи” и их имел ввиду Геродот (V в. до н.э.) когада писал о народа „Аргипеев” (Αργιπταίοι) который обитал самый отдалены угол знакомого мира. Вообще не трудно увидеть в это названия деформированного записи тохарского “ārkī уре / ārsī уре” – «белая страна», «белый народ». Особенность аргипеев была отсутствие волосы на голове. Этот факт, который древние авторы не могли объяснить, конечно связан с древняя мужская прическа „тянпус”, голову брили но на макушку оставляли косычку (как у казаки, которое замиствовали это из половцев). Присутствие этого народ достигло как дальное эхо до Древней Греции, через рассказов купцов.

²⁷ происходит из парфянской и согдийской транскр. Рима, тоже и Византия, „страна ромеев” – From, занято в кит. Fulin и др.тюрк. Rurum.

²⁸ Самый текст есть: „Fúlín dōng zé yǒu ēnqū, ālán, bèirùjiǔlí, fúwàhūn děng, jìn èr wàn rén.” Передача с иероглифы: „拂菻 (Fúlín - Рим) 東 (dōng - воток) 則 (zé – положения, посока) 有 (yǒu – имеет, притежае, обьтае) 恩屈 (ēnqū - оногуры), 阿蘭 (ālán - аланы), 北褥九離 (bèirùjiǔlí – барсилы), 伏嗚昏 (fúwàhūn – болгары-уногондуры) 等 (děng - брой), 近 (jìn – близко, около) 二 (èr - два) 萬 (wàn – десять тысяч) 人 (rén – человек, муж, служащий, войн).

²⁹ Знак ʔ се называется „глутальная пауза” и передает звук похожий на носовое „а” и „о”.

³⁰ Второй иероглиф 褥, в совр.кит. произносится “жу” (англ. транскр. rù), а в среднев. кит. пок (зн.: матрас, кровать), и передает нетипический звук “р” из чужие названия. Първый иероглиф 北 (běi и bèi) озн. север, северны, производный 背 (bèi) – спина,

ранне-среднев. кит. произношение било bu^onokku^βlioic или bu^onokku^βraih. Или исходное слово звучало как беручули > беручури, которое очень похоже на барсилы, баршилы. Логично что соседней аланов (транскрипция имя 阿蘭 ?ālān не представляет трудность), были болгары и барсилы. Тоже легко увести в этнонима **енку** (ēnqū) 恩屈 (ænkhwit / ænkhut) > онгур, оногуры.

Тем не менее, с лингвистической точки зрения, невозможно армянская транскрипция „влындур“ передать этнонима „вынытур“, „внындур“, „венентер“. Согл. мнения болгарского армениста, доц. Петра Голийского, запис М. Хоренация **Վընդուր** (Vlëndowr), отражает ошибочная транскрипция имя, вероятно из сирийского источника, каков был текст Мар Аба Катини (Мараба Мцуринский), потому-что в сирийский алфавит буквы „ламед“ ܠ (л) и „нун“ ܢ (н) очень похожие и легко можно спутать от чужой переписчик, в передаче чужое (несирийское и неармянское) имя. Вполне возможно, что этой ошибки сделал сам Мараба, потому-что не известно, из какого источника он узнал о болгар!? Возможно сирийский текст! Следует иметь в виду, что армянская письменная традиция начинается с начала V в., когда епископ Месроп Маштоц между 402-406 гг. по приказу армянского правителя Врамшапуха, проживает в Эдессе, где создал армянский алфавит. Мар Аба Катина (Мараба Мцуринский), откуда М.Хоренаци взял сообщение о болгар, жил два века до Месропа, и писал на сирийское или арамейское письма³¹. (42)

Така Внындур было записано с буквы „лад“ (lad), М. Хоренация, которая в следующие веков (IX-X до XI вв.) постепенно изменила свое произношения от l в gh (совр. название буквы - ghad), и конечно изменилось произношения Vlëndowr (Влындур) в Vghëndowr (Вгхындур). И отсюда при поверхностном понимании источника, считаемый для „ненадежным“ с какой-то натяжения в направлении этнонима „оногур“, австро-венгерских тюркологов и историков создали один неверной но очень живучий миф о болгарского происхождения!

Названия **уногундуры** (Ούνωγουνδουροι, Ουνογουνδουροι) как синоним **болгары**, используется двух византийских авторов, которые жили в IX в. - патриарх Никифор и Феофан Изповедник (или Византиец). Тохарская связь помогает понимать что означает это названия, которое превратилось в второй этноним болгар! Например хазарский каган Иосиф называет болгары „венентеры“ или народ ВННТР.

Неожиданно имя «(w)unngunduri / (w)ungunturi» открывается в самое раннее упоминания в китайской династической истории династии Старшей / Западной Хань (206 г. до н.э. - 9 лет н.э.) - "Хан Шу" в связи с судьбой так называемых "Сяо Юэши / Юэжи" (Xiǎo Yueshì) 小月氏, доля народа Юэжи (тохары-арсы), которые остались на родине в Ганьсу и подчинились Сюнну. В "Хань Шу", гл.94б, сообщается что владетель „Малых юэчжей“ (Xiǎo Yueshì) 小月氏, вассаль шанюя (shanyu), имел владения в районе города Чжанье (Zhāngyē) 張掖 (совр. пров. Ганьсу), и имел титул Вэньоуто-ван (89 г. до н.э.) По этом въпрос А. Малявкин пишет: „Титла **Вэнь-вана (Wen-wang)** 溫王 сообщается в больше китайских источников, но подробная информация о нее нет. Можно думать, что это какое-то родово-племенное названия которое существовало у юэчжей“. (43)

„Синь Тан Шу“ (Новая история династии Тан) сообщает, что все владетелей „Западного Края“ (Средняя Азия) проиходили из царского рода юэчжей Вэнь (Wēn) 溫. Титла подчиненного владетеля „малых юэчжей“ тожа записана с этот иероглиф „вэнь / уэнь“ (Wēn) 溫, и целая титулатура была „веноутован“ (wēn ǒu tú wáng) 溫偶駱王. (44) Безусловно и он принадлежал к тоже род Вэнь.

Очень интересная реконструкция произношения это сочетания. Согл. посоченных словарей, произношения в эпоху Хань било ?wānnŷwātú, в средне-кит. ?wənnŷəwthwâj / ?onnyəwthwâj (Старостин), в др.кит. ?ũnnŷ*l(h)ats, эп. Вост. Хан ?uənnŷo^βduos, ?uənnŷo^βthuas, (Шуслер), или в др.кит.

задный, задняя страна, в ранне-средн. кит. бə. Третий иероглиф 九 (jiǔ) озн. число 9, в ранне-среднев. кит. kiw и kəw > ku` как в много из совр. диалектов произносится с начальное „ч“ (c). Четвертый иероглиф 離, озн.: отдалечаться, в эп. Вост. Хань произносился как "re".

³¹ Существует легенда, что епископ Месроп создал армянский алфавит, основанный на "писем епископа Даниила." Даниил был сирийский священнослужитель, который обнаружил старое письмо, ранее используемое армян. Врамшапх послал Месропа познакомиться с писмена Данаила, но он обнаружил, что они очень неполные и не могут передавать все звуки армянском языке. Письмо Данаила было вариант арамейского письма (передается только согласные), использовалось в языческий период. "... Царь сказал он ему о благопристойного сирийского епископа по имени Данаила, который случайно обнаружил алфавит для армянском языке. И когда царь сказал им (Месропа и его учениках) об этом, они спросили его, чтобы отправить их изучать эти писмена. Тогда царь послал кого-то Вагрич (Вагрич Хдуни) с царской грамотой до кого-то иерея Авеля, который был близок к сирийской епископа Даниила". (Кюрон: "Жизнеописание Маштоца"). Кюрон указывает, что "эти письма были "похоронены" в письменном другому языке, и (тогда) они воскресли" (2, 81). Сам Даниил был сириец, поэтому его алфавит был вариант сирийского, арамейского или другой семитский алфавит.

*ʔʰunnyʰ(r)oʔ[d]ʰar, среднев.кит. ʔwonnguwXda (Бакстер и Сагар), посл. иероглиф „ван“ (wáng) 王 озн. владетель, князь. (45), (46)

Сочетания „оуту“ (ōutú) 偶騄 (nywātu, nyo^bdu, nguwxda) не было слово, а двух иероглифов как выражения означает пара, пара низкие (дикие) лошади (騄, 騄 - низкий лошадь „таоту“, вид „пони“ у Бакстер 驪 tuó – дикий лошадь), и поетому Н. Бичурин толковал по смысле как караул, охрана, граничный князь, а В. Таскин переводил как военный лагерь, и связал с тюрк. слово ordu³² – орда, воиска, которое тоже не очень удачное. (47), (48), (49)

В таком случае, думаю, что более удачно прочесть целое выражение „wēnōutú“ как китайская транскрипция чужое некитайское названия, из тохарского происхождения. Реконструкция произношения в эпохах Хань и Тан, показывает максимальная близость до слова „оунгудур / онгунтур или уногундуры ! Так изясняется, что управляющий род или племя у юэчжев-тохаров, называлось **онгунтуры / унгундуры**, а потом китайские авторы сократили это трудное для произношения имя до его первого иероглифа - 溫 Вэнь. Значения названия тоже объясняет тохарский. Напр. иероглиф **Вэнь** (Wen) 溫, который предает фонетический чужое имя, означает „милый, приятный, теплый“, на сомом деле является древняя тохарская заимка, из тох. A wāñi, тох. B wīna – удовольствие, приятный, тох. B wīnāññentār – радостный, щасливы, произв. праиндоевроп. *wēn(h₂)yo – хороший, красивый, надежный, в авестийский vanaiti – славный, победоносный³³, санскрит vānati – нравиться, радоваться, победоносный, ликующий, vanas – любовь, в др.англ. wine – друг, др.норв. vānn – надежный, красивый. Производные этого индоевроп. корен, в этимологическом словаре Дугласа Адамса, тоже в тох. B wāntare - действие, wāntreśse – сильное стремление, weñenta – восхваляющий, тох. A и B *weñ – говорить, восхвалять, и как первооснова он посочил прототохарске *weñduru, соотв. в санскрит vandāru – восхвалу, в протоиндоевроп. *wñdʰro > пратох. *we/ondoru – слава, восхвала. (41) Если сравним тох. wīnāññentār с вннтр (венентер / вьндур), как смыслового значения получаем: носителей щастия, божественной предопределенности (qut у тюрков, хуага у иранцев). Смысл названия был славный, восхваляемый, сильной, т.е. добрый, надежный и т.н., **Винанхентар / Уинанхентар** – славный, «богоизбраны» управляющий род! Знак ñ передает носовый звук „ñh“ или „ny“, которое показывает что форма „уногундуры“ была максимально близкая до первоисточника, а запись вннтр (венентер) не передает носового „nx / nñ“.

Самое пояснение „управляющие“ превратилось в нарицательно название общности, как напр. „царские скифы, царские саки“. Увидим что уногундуры происходили прямо из управляющее ядро, и были часть тохарской общности, которые синхронно с миграцию юэчжев-арсы к Средней Азии (середина II в. до н.э. или 165 г. до н.э.), в начале I в. н.э. уже заметили армян и Плиния Младшего на Западном Кавказе. Для около 150 лет, часть из мигрирантов тохаров из Центральной Азии, увлекли с собой сарматскую массу в „Степноту коридора Средноазиатского междуречья“ и уже как сарматское племя достигли до Кавказа. Так можно реконструировать самой древний этап болгарской истории.

Кроме объяснения доц. П. Голийского, о значении выражения 𐰉𐰺𐰽𐰸𐰽 𐰇𐰏𐰤𐰺𐰽 𐰇𐰏𐰤𐰺𐰽 (Vtændur Bułkaray Vnday), могу предложить еще одно альтернативное и считаю более правдивое толкование, если принять что М. Хоренаци или Мараба Мцуринский (Катина), передали вполне правильно название „влындур“. Тогда это не испорченной запись „внндур“ и соотв. между „влындур“ и „вененетры“ – „уногундуры“ нет ничего общего и они разные слова. Значение „влындур“ можно тоже объяснить через тохарские языки. В тох. B walo, ylai и тох. A wīām, пратохарская форма *w'əlan – владетель, царь, тоже в тох. B lant - владетель, lantuññe, lantuñña, lantuñña – владетельский, тох. B lantuññe, тох. A lāntune – владетельское достоинство. (50), (51) Так что пратохарская форма для слово владетель была *w'əlan, респ. получаем *w'əlan-tār – владеть (в медиопассивном залоге), и тогда выражение Vtændur Bułkaray

³² тюрк. ordu – военной отряд, свита владетеля, стан владетеля, в уйг. Ordükant, Ordubalik – орденский город, столица. Из др.тюрк. > монг. ordu, orda, калмык. ordó – двор, лагерь, бивак, монг. ordon – дворец, маньчж. ordo – шатра. (Рамстедт) Предполагается происхождение слово как заимка из другого языка (Щербак). Вопросный источник - тох. A wartsī, тох. B wertsīya, пратохар. *wertsīya. – свита владетеля, близкое окружение, собрание, совет. Д. Адамс связал с пр.индо-европ. wordhyena – масса, группа, множество людей.

³³ которое в основе имя **Вунд (Вьнд)**, которое встречается и у совр. болгар как о **Вьнд / Вьндь**. В всех индо-иранские яз. корень *vant- / *vand- и *vanat- / *vanad- означает желать, стремиться, владеть. В пеласгийский (Микена) wanaka – государь, владетель. У этрусков был бог по имени Vanth. У армян бог Ванатур (Vanatour) был бог Нового года. Ванитар или Вандар (Wānitār / Wāndār) был герой из „Авесте“ сын Ираджа (первый царь Ирана). Имя означает „Победитель мрака“ или „Победитель зла“. (Ф. Юсти)

Vnday, можно толковать как прямая предеча тохарскому выражения с значении „владеющий болкаров Вында“ или „болкары которые владеет Вынд“.

Литература:

- (1) ИОРДАН. О происхождении и деяниях гетов, ч-1. Текст воспроизведен по изданию: Иордан. О происхождении и деяниях гетов. Спб. Алетейя. 1997. Веб-сайт: "Восточная литература": <http://www.vostlit.info/haupt-Dateien/index-Dateien/l.phtml?id=2049>
- (2) В. Буданова. ГОТЫ В ЭПОХУ ВЕЛИКОГО ПЕРЕСЕЛЕНИЯ НАРОДОВ. М. 1990., см. приложения.
- (3) Выражаю свою большую благодарность проф. А. Туаллагова, кто предоставил мне этот материал и г-на Инала Плиева, который перевел его из осетинского на русского языка. 127. Болгар, сын Бурафарнега. „Нартовские сказания: Эпос осетинского народа“. Книга 5. Владикавказ, 2010 г., стр. 486-488.: http://www.bulgari-istoria-2010.com/booksRu/BOLGAR_SYN_BURAFERNEG_NARTY.pdf
- (4) См. А. В. Пьянков. К вопросу об абазинском происхождении кремационных погребений III-XIII веков из Кубано-черноморского региона. (и статья) Касоги / касахи / кашаки письменных источников и археологические реалии Северо-Западного Кавказа.: http://www.bulgari-istoria-2010.com/booksRu/A_Pjankov_Kremacii_III_V_v_Kuban.pdf
- (5) Подбрани извори за българската история, том-1. изд. „Тангра-Танакра“. С. 2002., с. 24
- (6) Михаил Сириец. Хроника. (пер. Р. А. Гусейнова) Текст приводится по изданию: Сирийские источники XII-XIII вв об Азербайджане. Баку. АН АзССР. 1960 г.: http://www.vostlit.info/Texts/rus4/Mychel_Syr/frameotryv1.htm
- (7) Bar Hebraeus. Chronography., IX. The Second Kingdom of the Greeks. Translated from Syriac by E. A. Wallis Budge (London, 1932) <http://rbedrosian.com/BH/BH.html> виж също: <http://www.syriacstudies.com/2013/05/09/bar-hebraeus-chronography-translated-from-syriac-by-ernest-a-wallis-budge/> и <https://ia801406.us.archive.org/1/items/laughablestories00barhrich/laughablestories00barhrich.pdf>
- (8) В. Гюзелев, И. Божилов. История на Средновековна България VII - XIV в., т. 1, С. 1999., с. 60: http://www.bulgari-istoria-2010.com/booksBG/Vasil_Gyuzelev_Ivan_Bozhilov_Istoriya_na_sredno_BG_1.pdf
- (9) см.: "Tabula Peutingeriana" - <http://www.tabula-peutingeriana.de/tp/tpx.html> Segmentum XI и "Карта Грузии" - http://country.turmir.com/map_36.html
- (10) „Atlas of Ancient Classical Geography by Samuel Butler. 1907.: <http://www.gutenberg.org/files/17124/17124-h/17124-h.htm>
- (11) ЗАХАРИЯ МИТИЛЕНСКИЙ. ИСТОРИЯ., кн.12, гл.7. Веб сайт: „СРЕДНЕВЕКОВЫЕ ИСТОРИЧЕСКИЕ ИСТОЧНИКИ ВОСТОКА И ЗАПАДА“: <http://www.vostlit.info/Texts/rus7/Zacharia/text1.phtml?id=526>
- (12) 'Zachariah of Mitylene / Zacharias Rhetor. The Syriac Chronicle, Book 12, CHAPTER VII: <http://www.tertullian.org/fathers/zachariah12.htm>
- (13) Издания сирийского текста принадлежить Яна Ланда (Jan Land) в третий том "Anecdota Syriaca", Leiden 1870. Книга достъпная в google books: Anecdota Syriaca III-IV: <http://books.google.bg/books?id=vt4OAAAAQAAJ> Это 4 и 3 том вместе (в это последовательности!). Пасаж для болгарии на с. 337 третьего тома, ряды 8-14: линк из <http://nauka.bg/forum/index.php?showtopic=13244>. Сирийский текст читается с право на лево.
- (14) Н. Пигольская. Сирийские источники по истории народов СССР. М. 1941 г., с. 80-81: http://www.bulgari-istoria-2010.com/booksRu/N_Pigulevskaya_siriiskie_istochniki_po_istorii_narodov_sssr.djvu
- (15) Г. А. ГЕЙБУЛЛАЕВ. ТОПОНИМИЯ АЗЕРБАЙДЖАНА. (историко-этнографическое исследование) Баку изд. Элм, 1986., с. 24
- (16) Г. А. Гейбуллаев. К ЭТНОГЕНЕЗУ АЗЕРБАЙДЖАНЦЕВ (ИСТОРИКО-ЭТНОГРАФИЧЕСКОЕ ИССЛЕДОВАНИЕ) Баку, изд. «Элм», 1991., с. 80
- (17) Н. Г. Волкова. Этнонимы и племенные названия Северного Кавказа. М. 1973, с.130-131
- (18) Jan Land ... опять здесь
- (19) "The Western Regions according to the Hou Han Shu", a new translation with extensive annotations by John Hill. The Hou Han Shu, the official history of the Latter or Eastern Han Dynasty, 25-220 CE, was compiled in the fifth century by Fan Ye but is based on earlier records. (Last upated 8/7/2003): http://depts.washington.edu/silkroad/texts/hhshu/hou_han_shu.html
- (20) в „Му Тянци чжуан“ (Путешествия Му Сын Неба) и гл.„Югон“ на „Шань-шу“, см. YU Taishan. The Communication Lines between East and West as Seen in the Mu Tianzi Zhuan. „Sino-Platonic Papers“, № 197 (January, 2010), с. 9-10: http://www.bulgari-istoria-2010.com/booksBG/Mu_tianzi_zhuan.pdf , Ю Таишан. ВРЪЗКИТЕ МЕЖДУ ИЗТОКА И ЗАПАДА СПОРЕД „МУ ТЯНЗИ ЧЖУАН“ (Mu Tianzi Zhuan) ИЛИ „ПЪТЕШЕСТВИЕТО НА МУ „СИНЪТ НА НЕБЕТО“.: http://www.bulgari-istoria-2010.com/booksBG/Yu_Taishan_Mu_sin_na_nebeto_zapadno_patuvane.pdf
- (21) „Шанхаицин“. Каталог гор и морей. М. 1977., с.118: http://www.biblio.nhat-nam.ru/Shahai_Jig.pdf
- (22) Sergey Starostin. Chinese characters: <http://starling.rinet.ru/cgi-bin/main.cgi?flags=wyggnnl> и в PDF на <http://www.bulgari-istoria-2010.com/Rechnici/Chinese%20Charastres%20Starostin.pdf>
- (23) Axel Schuessler. ABC ETYMOLOGICAL DICTIONARY OF OLD CHINESE. University of Hawai'i Press Honolulu. 2007., с. 240, 514, 289-290, 379.
- (24) Baxter-Sagart Old Chinese reconstruction, version 1.1 (20 September 2014) William H. Baxter and Laurent Sagart, с. 120, 56, 60: <http://www.bulgari-istoria-2010.com/Rechnici/Baxter-Sagart-OCbyGSR2014-09-20.pdf>
- (25) В.Балтольд. Собарние сочинения, том-3, с. 521. М. 1963.: http://www.bulgari-istoria-2010.com/booksRu/Bartold_3.djvu
- (26) Hakan Aydemir. Tocharian ethnotoponyms and ethnohydronyms in Xinjiang. Journal of Dil Arastirmalari;2013, Issue 13, с. 73-92 (Academic Journal): http://dilarastirmalari.com/files/DAD_2013_13_Aydemir_73-92.pdf и в бълг. превод: Хакан Айдемир. ТОХАРСКИ ЕТНОТОПОНИМИ И ЕТНОХИДРОНИМИ В СИНЦЗЯН.: http://www.bulgari-istoria-2010.com/booksBG/Hakan_Aydemir_Tocharian_toponims.pdf
- (27) Étienne de la Vaissière. The Triple System of Orography in Ptolemy's Xinjiang. в превод на бълг. ез.: Системата от тройната орография в Синцзян, според Птолемей: http://www.bulgari-istoria-2010.com/booksBG/E_de_Vassire_Ptolemy.pdf

- (28) Д. Съсьлов. Пътят на България, С. 2000, с. 234-235
- (29) An etymological lexicon of Proto-Celtic [Matasović] : <http://www.indo-european.nl/cgi-bin/main.cgi?root=leiden>
- (30) К. Т. Витчак. СКИФСКИЙ ЯЗЫК: ОПЫТ ОПИСАНИЯ. Сп. "ВОПРОСЫ ЯЗЫКОЗНАНИЯ" № 5 1992 - <http://ameshavkin.narod.ru/litved/grammar/ling/scythai.htm>
- (31) Douglas Q. Adams A dictionary of Tocharian B, с. 31-32, 49-50, 156, 181, 186.
- (32) Digital South Asia Library. The Dictionaries on-line :<http://dsal.uchicago.edu/dictionaries/index.html>
- (33) Св. Иванчев. Към въпроса за съчетанията РЪ/РЬ, ЛЪ/ЛЬ в старобългарските текстове. Сборник авторски статии. "Българският език – класически и екзотичен". С. 1988 г., с. 65-69
- (34) S. A. Starostin , с. 348-349, Уеб-сайт: www.starling.rinet.ru
- (35) О. А. Мудрак. Пратюркская металлургическая лексика. Уеб-сайт: "Monumenta Altaica" <http://altaica.ru/Articles/met1.pdf>
- (36) М. Р. Федотов. „Этимологического словаря чувашского языка“ (2 том С-Я) Чебоксары - 1996., с.408: Уеб-сайт: Monumenta altaica - <http://altaica.narod.ru/v-turks.htm>
- (37) Digital South Asia Library....
- (38) М. П. Петров. О происхождении чуваш. Доклад, читанный 26 Февраля 1925 г. на заседании II Сессии Облисполкома V Созыва и 15 марта т. г. на заседании Общества изучения Местного Края Чувашкой Авт. Областей. Чувашское Государственное Изд. ЧЕБОКСАРЫ. 1925., с. 19: http://www.bulgari-istoria-2010.com/booksRu/pyetrov_o_proisxozhdyenii_chuvash.pdf
- (39) Чăваш арçын ячĕсем. Википедири материал: <http://cv.wikipedia.org/>
- (40) З. Д. Гаглойти. Осетинские фамилии и личные имена. Цхинвал: Южная Алания, 2007., с. 91, в электронном виде: <http://iratta.com/2007/12/09/soderzhanie.html>
- (41) А. А. ЦУЦИЕВ. ИЗВЕСТИЯ КИТАЙСКИХ ПИСЬМЕННЫХ ИСТОЧНИКОВ ПО РАННЕЙ ИСТОРИИ АЛАН. Сборник статьи С. П. Таболова "Аланы. История и Культура". Изд. 1995.: <http://alanius.ru/publ/7-1-0-30> Китайский текст „Суй-шу“ цитирован по Б. А. Муратова «ТЕЛЕСКИЕ ПРЕДКИ БАШКИР В КИТАЙСКОЙ ХРОНИКЕ «СУЙ ШУ», ж-л. „МИР НАУКИ, КУЛЬТУРЫ, ОБРАЗОВАНИЯ“, № 3 (34) 2012. Можно увидеть на: <http://shejere.livejournal.com/6429.html> и прямо из китайского текста „Суй-шу“ о (племенах) Теле 鐵勒, в первый пассаж тексте. „Суй-шу“ находится в „Wikisource“, вместе с других китайских официальных династических истории: <https://zh.wikisource.org/wiki/%E9%9A%8B%E6%9B%B8/%E5%8D%B784>
- (42) Заур Мехдиев. Византия и армяны: https://erevangala500.com/?direct=news_page&id=315
- (43) А. Малиявкин. Танские хроники о государствах Центральной Азии. Новосибирск 1989., с. 197, 257: http://www.bulgari-istoria-2010.com/booksRu/A_Maliavkin_Tanskiye_xroniki.pdf
- (44) D. Q. Adams. A DICTIONARY OF TOCHARIAN B. Amsterdam. 1999., с. 730, 735, 744: <http://ieed.ullet.net/> и в PDF на <http://www.bulgari-istoria-2010.com/Rechnici/Douglas%20Adams%20Tocharian%20Dictionary%20B.pdf>
- (45) “Хан-шу” (Han shu, ch. 94b), гл. 94 б: <http://zh.wikisource.org/wiki/漢書/卷094下>
- (46) Axel Schuessler. , с. 514, 407, 504.
- (47) Baxter-Sagart.... , с. 56, 21, 26.
- (48) Т. Габуев. РАННЯЯ ИСТОРИЯ АЛАН (по данным письменных источников) Владикавказ: Иростон, 1999 г. , с. 94-97: http://www.bulgari-istoria-2010.com/booksRu/Gabuev-Rannaja_istorija_alan.pdf
- (49) S. Starostin, A. V. Dybo, O. A. Mudrak. Altaic etymology. Copyright 1998-2003., с. 1162-1163: www.starling.rinet.ru и в PDF: http://www.bulgari-istoria-2010.com/Rechnici/etymological_dictionary_of_altaic_languages.pdf
- (50) D. Q. Adams. A DICTIONARY OF TOCHARIAN B. Amsterdam. 1999., с. 581-582, 544-545: <http://ieed.ullet.net/> и в PDF на <http://www.bulgari-istoria-2010.com/Rechnici/Douglas%20Adams%20Tocharian%20Dictionary%20B.pdf>
- (51) ALEXANDER LUBOTSKY. The original paradigm of the Tocharian word for „king“. Originally appeared in: Tocharisch. Akten der Fachtagung der Indogermanischen Gesellschaft. Berlin, September 1990 (Tocharian and Indo-European Studies, Supplementary Series 4), ed. B. Schlerath. Reykjavik, 1994, 66-72.: http://www.bulgari-istoria-2010.com/booksBG/A_Lubotski_Tocharskata_duma_tcar_2.pdf и Александър Лубоцки. ПЪРВОНАЧАЛНАТА ПАРАДИГМА НА ТОХАРСКАТА ДУМА ЗА “ВЛАДЕТЕЛ, ЦАР”. бълг. пр.: http://www.bulgari-istoria-2010.com/booksBG/A_Lubotski_Tocharskata_duma_tcar.pdf